



www.dipucordoba.es/medio\_ambiente

Oficina Municipal de Turismo.  
Tfno.: 957 132 204  
www.turismopozoblanco.es

Más información:  
Ayuntamiento de Pozoblanco.  
Tfno.: 957 770 050  
www.pozoblanco.es



# paisajes CON historia

Ruta de la Vereda de Peña Águila  
en Pozoblanco

La *Ruta de la Vereda de Peña Águila* se presenta como un recorrido lineal con un ascenso moderado (220 m de desnivel acumulado). En la actualidad parte de la ruta discurre por un camino, lo que facilita el tránsito y tan solo al final se endurece al tener que atravesar un tramo de olivar con pendientes más acusadas.

La zona alta de Peña Águila conserva sin embargo la densidad y especies propias del bosque mediterráneo. Es al final de la ruta donde se propone un recorrido alternativo que sirve para completar la visión que nos podemos llevar de esta abrupta y deshabitada región. Al mirador de *Peña Águila* (no confundir con el vértice geodésico del mismo nombre, situado más al Este) se llega por un sendero estrecho con especies tan representativas del matorral mediterráneo como el brezo (*Erica arborea*), el madroño (*Arbutus unedo*), la coscoja (*Quercus coccifera*) o la jara pringosa (*Cistus ladanifer*).

## Peña Águila

La *Vereda de Peña Águila* fue durante mucho tiempo un camino de arrieros que servía para unir los valles de los ríos Guadalbarbo y Cuzna, ríos a los que estas sierras hacen de interfluvio. Justamente en el lugar donde la ruta deja el olivar y se adentra en el monte mediterráneo se encuentra un pequeño pozo donde obtenían agua las personas que usaban el camino.

La *Loma de Buena Vista* y *Peña Águila* tienen una interesante historia aún poco conocida. En toda ella abundan restos de trincheras de la guerra civil española, pero en diferente estado de conservación, lo que viene a corroborar el valor estratégico que tuvo esta alineación montañosa durante la contienda.



Ascendiendo a Peña Águila



Loma de Buena Vista.

## El olivar de sierra

En la actualidad el olivar en Los Pedroches ocupa unas 10.000 hectáreas, de las cuales el 80% se cultiva bajo métodos ecológicos.

Las plantaciones de olivar en esta zona datan en su mayor parte de la primera mitad del siglo XIX. Es tras solucionarse el pleito entre las Siete Villas de Los Pedroches y la villa de Obejo relativo a la propiedad de los terrenos de la conocida como Dehesa de la Concordia, cuando comienzan las primeras plantaciones. La aparición del olivar en esta zona de sierra toma impulso definitivo por motivos políticos y de seguridad a principios del siglo XIX, y son aquellos mismos olivos los que hoy se cultivan. En ese momento el paisaje vegetal de Los Pedroches era espeso, lo que facilitaba la proliferación de forajidos. Para acabar con esta situación, al tiempo que se protegía al monte de incendios, diversas leyes promulgadas durante los reinados de Carlos IV y Fernando VII propiciaron, entre otros cultivos, la plantación de olivos en estos parajes.



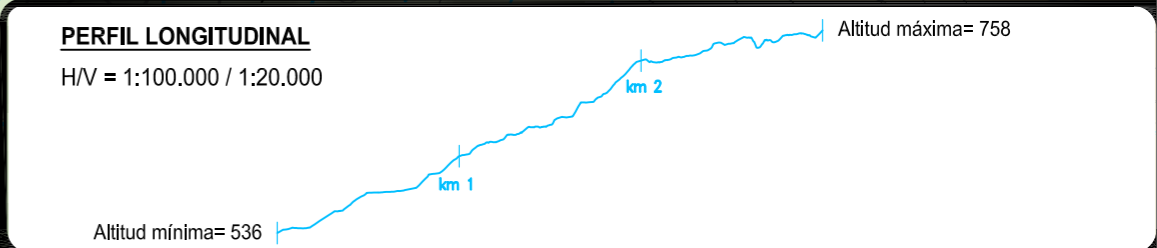
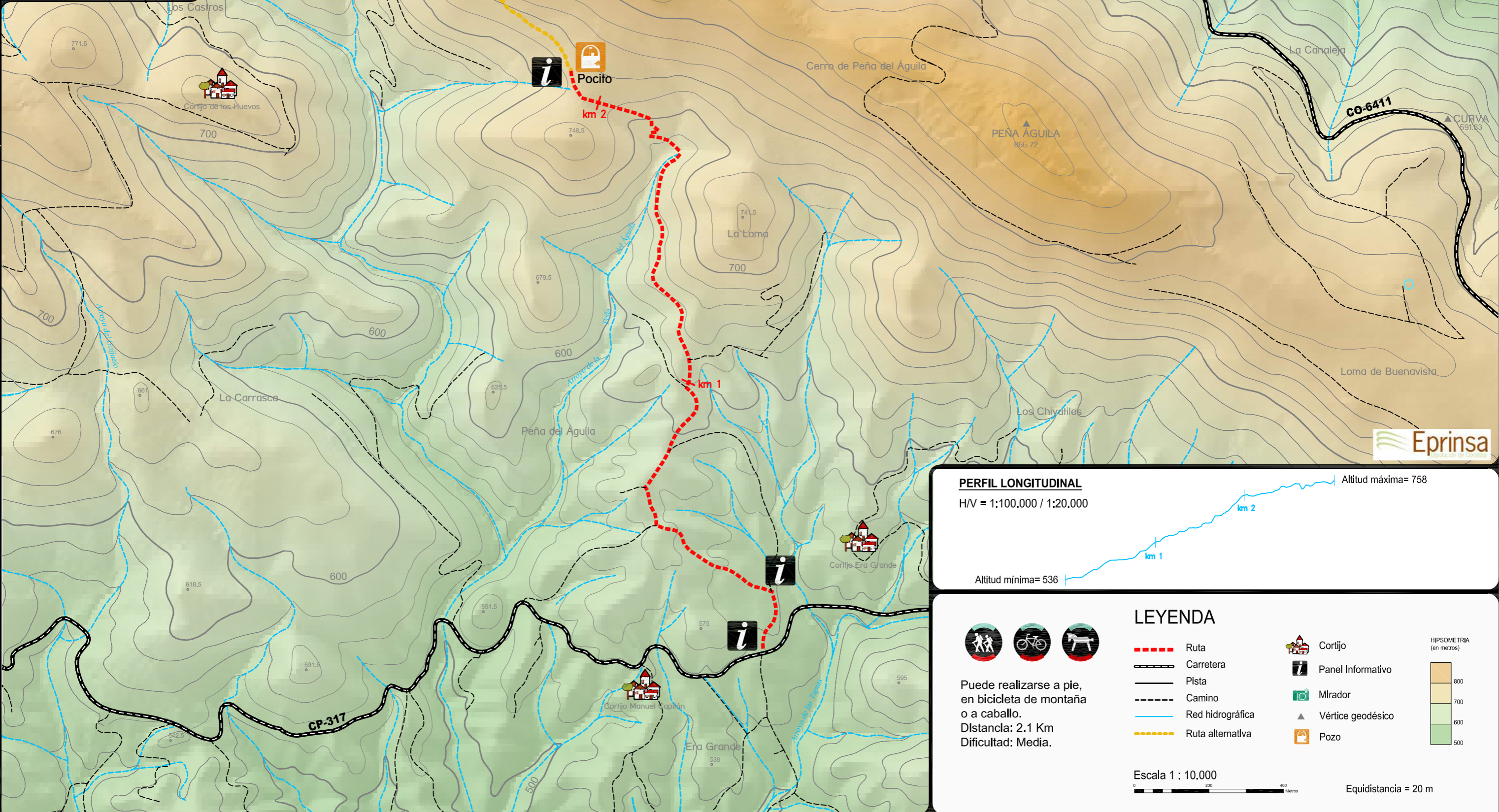
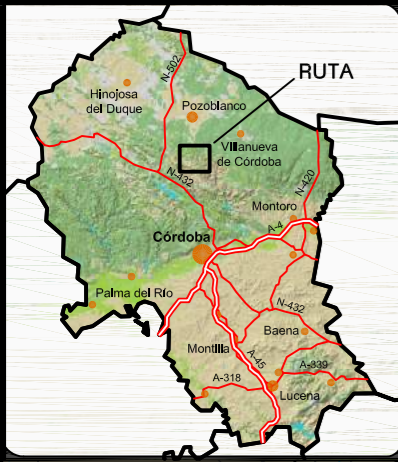
Petirrojo  
(*Erithacus rubecula*)



Peña Águila



Captación de agua



**LEYENDA**

	Ruta		Cortijo
	Carretera		Panel Informativo
	Pista		Mirador
	Camino		Vértice geodésico
	Red hidrográfica		Pozo
	Ruta alternativa		

Puede realizarse a pie, en bicicleta de montaña o a caballo.  
 Distancia: 2.1 Km  
 Dificultad: Media.

**HIPSOMETRIA (en metros)**

500 600 700 800

Escala 1 : 10,000

0 200 400 Metros

Equidistancia = 20 m

4229000

4229000

a CO-6410 (Pozoblanco-Villaharta)